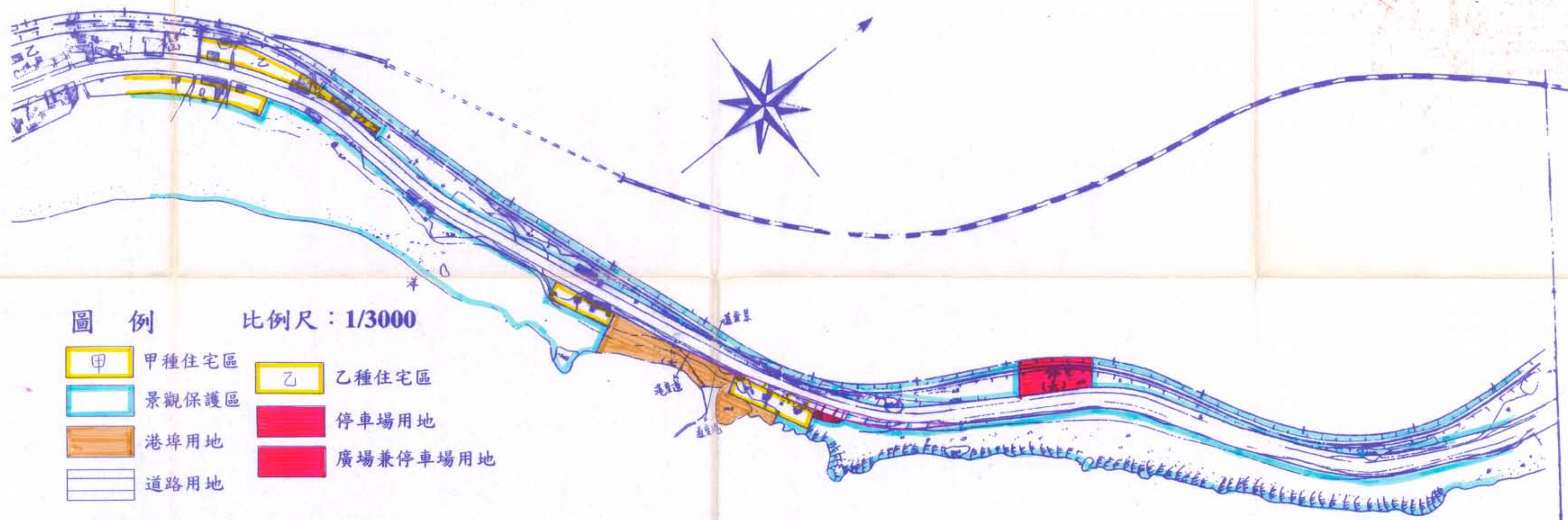



變更東北角海岸（含大溪海岸及頭城濱海）風景特定區
 計畫（部分乙種住宅區、景觀保護區、學校用地、港埠
 用地為道路用地暨部分道路用地為甲種住宅區、景觀保
 護區、港埠用地、廣場兼停車場用地）案圖



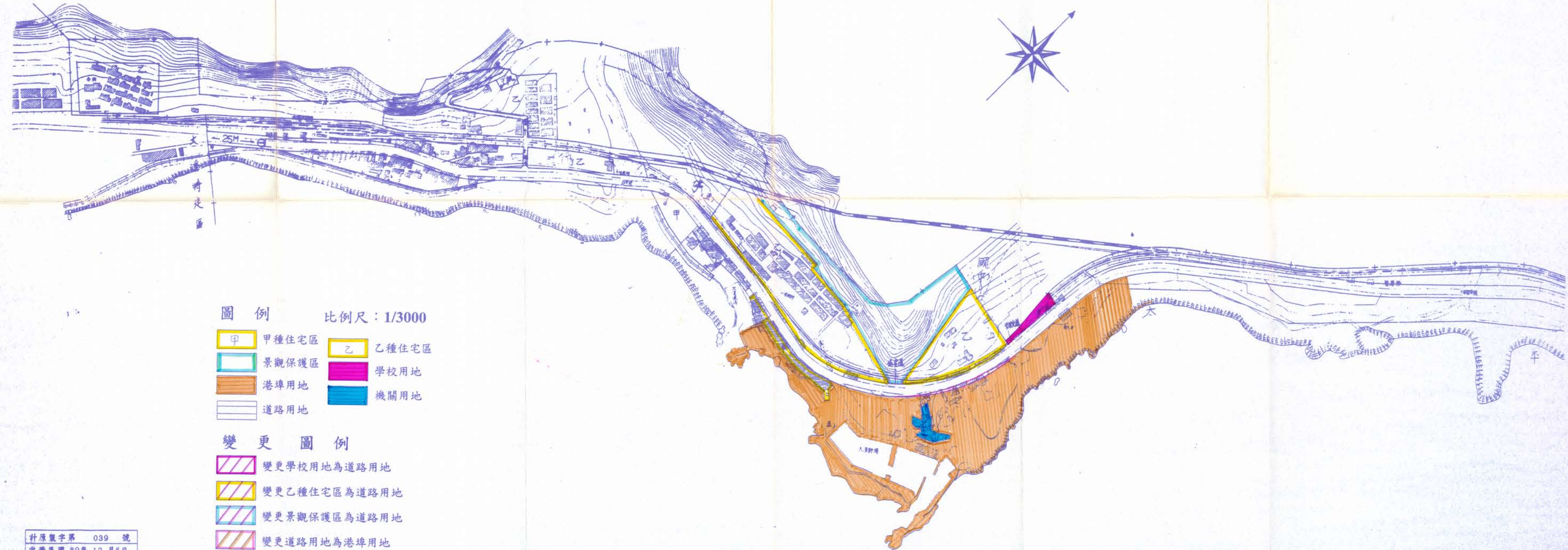
- 圖例 比例尺：1/3000
- | | |
|-------|----------|
| 甲種住宅區 | 乙種住宅區 |
| 景觀保護區 | 停車場用地 |
| 港埠用地 | 廣場兼停車場用地 |
| 道路用地 | |

- 變更圖例
- | |
|-----------------|
| 變更景觀保護區為道路用地 |
| 變更港埠用地為道路用地 |
| 變更道路用地為甲種住宅區 |
| 變更道路用地為港埠用地 |
| 變更道路用地為景觀保護區 |
| 變更道路用地為廣場兼停車場用地 |

未指明變更部分，以原計畫為準；變更部分，則依實際丈量分割為準。

【台二線 138k+551~+880(金斗公廟)路段】

變更東北角海岸（含大溪海岸及頭城濱海）風景特定區計畫（部分乙種住宅區、景觀保護區、學校用地、港埠用地為道路用地暨部分道路用地為甲種住宅區、景觀保護區、港埠用地、廣場兼停車場用地）案圖



計畫字號 039 號
中華民國 89年 12月 5日

未指明變更部分，以原計畫為準；變更部分，則依實際丈量分別為準。

【台二線 130k+616~+881(大溪漁港以北)路段】