

# 【案圖】都市計畫(地區) 蘇澳(新馬地區) 農業區為鐵路用地(部分變更)

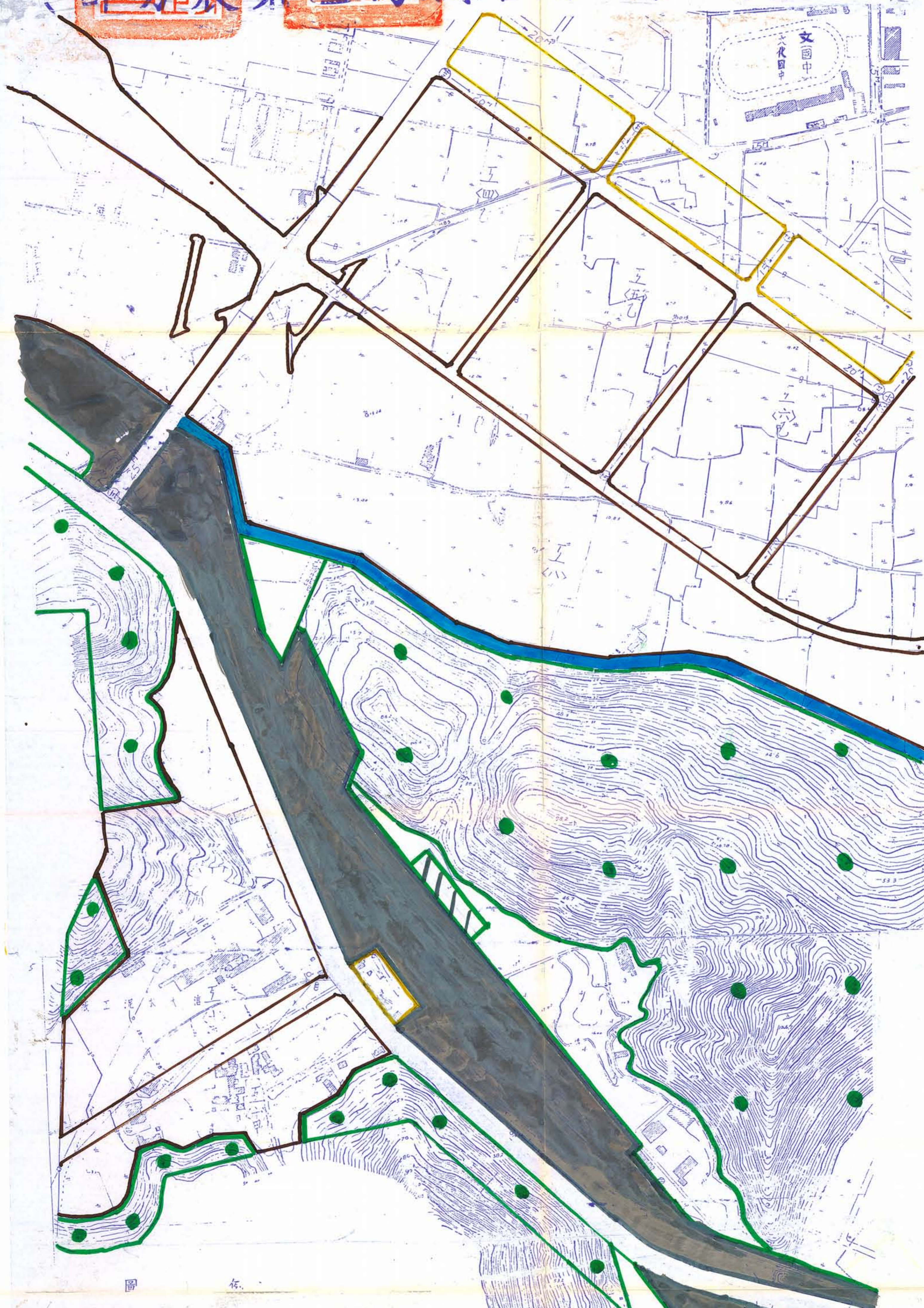





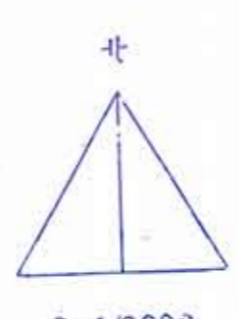
圖 在

- |   |     |   |        |
|---|-----|---|--------|
|  | 住宅區 |  | 鐵路用地   |
|  | 工業區 |  | 溝渠用地   |
|  | 農業區 |  | 學校用地   |
|  | 保護區 |  | 高速公路用地 |
|  | 綠地  |   |        |

變更圖例



變更農業區為鐵路用地



S=1/3000

本圖除核於變更者外，餘僅供參考