





變更蘇澳（新馬地區）都市計畫[部分工業區為道路用地（供高速公路 公路兼用）、部分溝渠用地為高速公路用地兼供溝渠用地使用、 部分道路用地為道路用地兼供高速公路使用]圖








1/3000



本圖除核准變更者外，餘僅供參考。

- 變更圖例
-  變更工業區為道路用地（供高速公路使用）
 -  變更溝渠用地為高速公路用地兼供溝渠用地使用
 -  變更道路用地為道路用地兼供高速公路使用

- 圖例
-  工業區
 -  溝渠用地
 -  道路用地
 -  道路用地（供高速公路使用）
 -  禁建範圍

本圖除核准變更者外，餘僅供參考。