

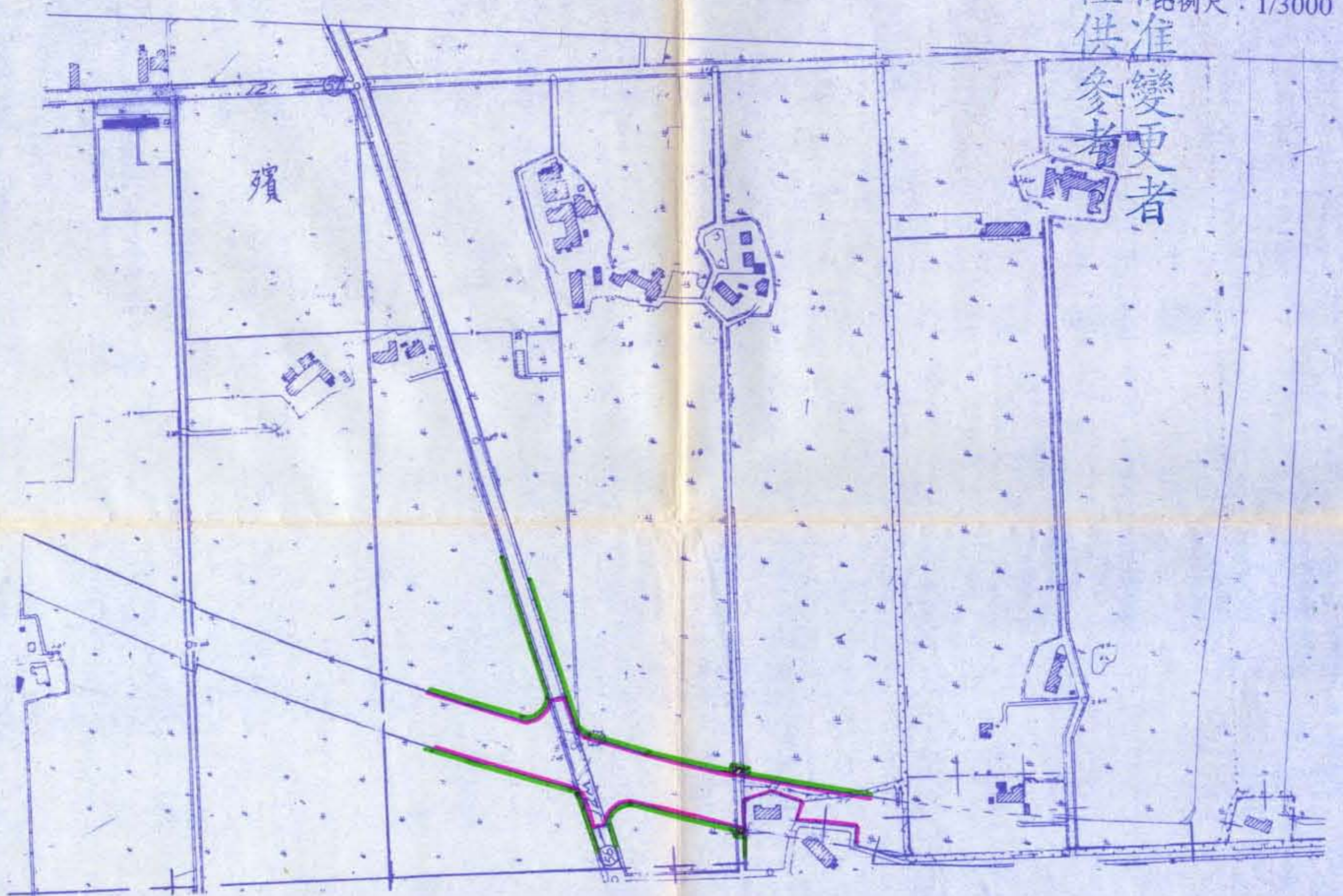


變更宜蘭市都市計畫【部分道路用地(供高速公路聯絡道使用)為農業區】

本圖除核准變更者外，餘僅供參考



例尺：1/3000




變更圖例




變更道路用地(供高速公路聯絡道使用)為農業區

備註：未註明變更部分均依原計畫為準。


圖例



農業區



道路用地(供高速公路聯絡道使用)



道路用地兼供高速公路聯絡道使用

宜蘭市政府	管主
都市計畫處	備承