








宜蘭市都市計畫(部分農業區為下水道用地(抽水站使用))圖



比例尺:1/3000

變更圖例

 變更農業區為下水道用地

- 圖例
-  下水道用地
 -  農業區
 -  住宅區
 -  道路用地
 -  堤防用地

附帶條件：
未來抽水站用地辦理規劃及工程設計時，應邀請文化局、工商旅遊局就宜蘭河景觀小組意見納入參與研討。

備註：凡未註明變更部分均依原計畫為準。

