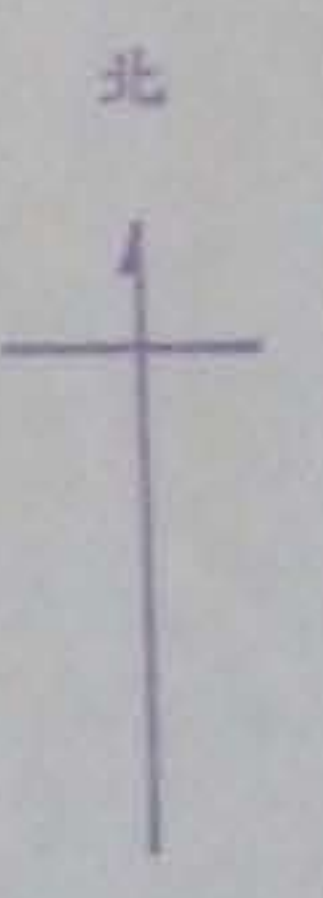



宜蘭市都市計畫 (部分農業區為社教用地) 案



比例尺 1:3000





圖 例



道路



農業區



社教用地

變更圖例



變更農業區為社教用地

附註：本圖除註明變更外，餘均照原計畫實施。