

變遷市都市計畫（部分河川區、農業區為下水道用地（抽水站使用））圖



站使用)) 圖



北








比例尺 1:3000



變更圖例

-  變更河川區為下水道用地
-  變更農業區為下水道用地

圖例

-  河川區
-  農業區
-  抽水站用地
-  道路
-  下水道用地