

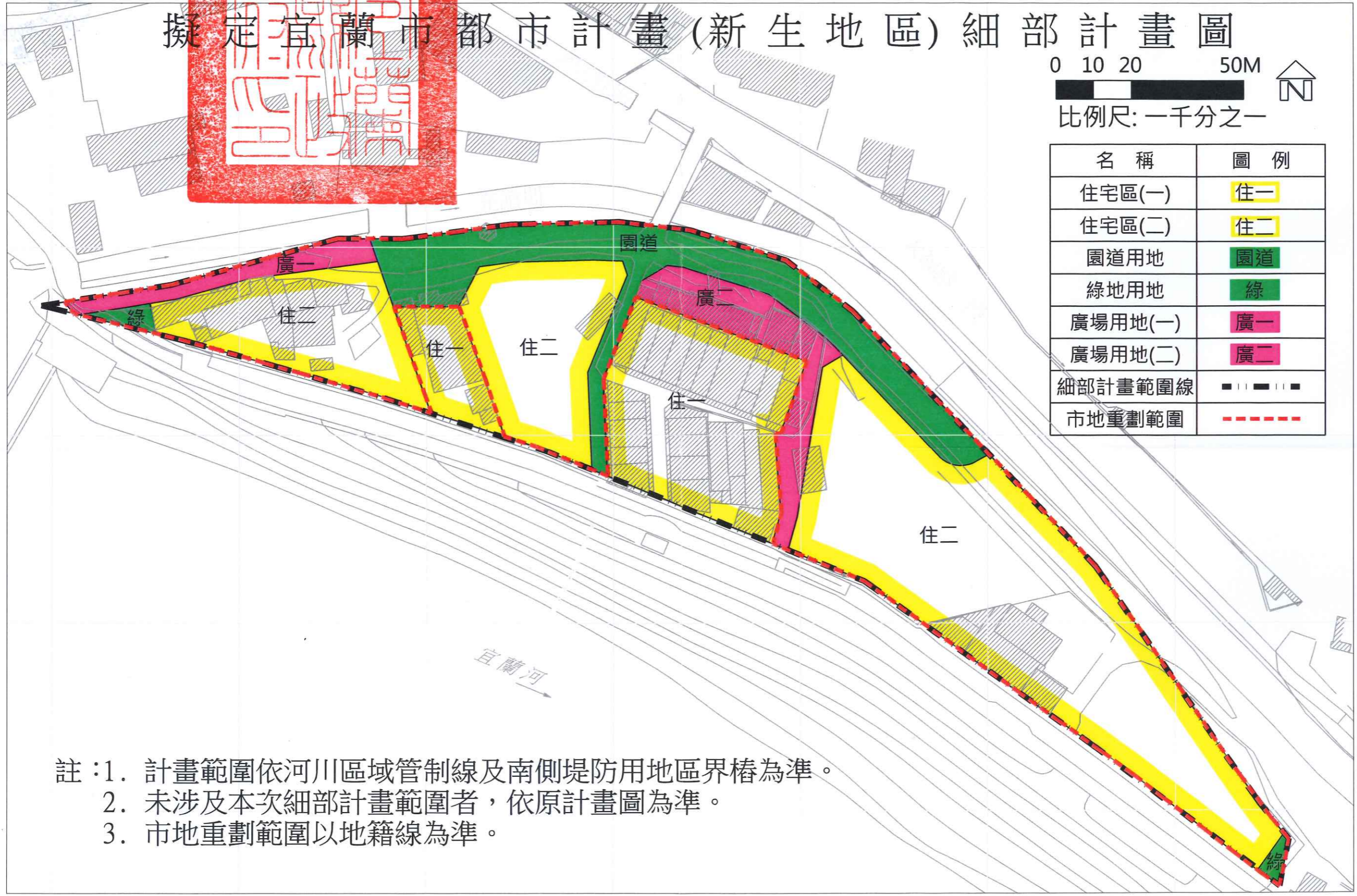


擬定宜蘭市都市計畫(新生地區)細部計畫圖



名稱	圖例
住宅區(一)	住一
住宅區(二)	住二
園道用地	園道
綠地用地	綠
廣場用地(一)	廣一
廣場用地(二)	廣二
細部計畫範圍線	— · — · — · — · —
市地重劃範圍	- - - - -



- 註：1. 計畫範圍依河川區域管制線及南側堤防用地區界樁為準。
 2. 未涉及本次細部計畫範圍者，依原計畫圖為準。
 3. 市地重劃範圍以地籍線為準。